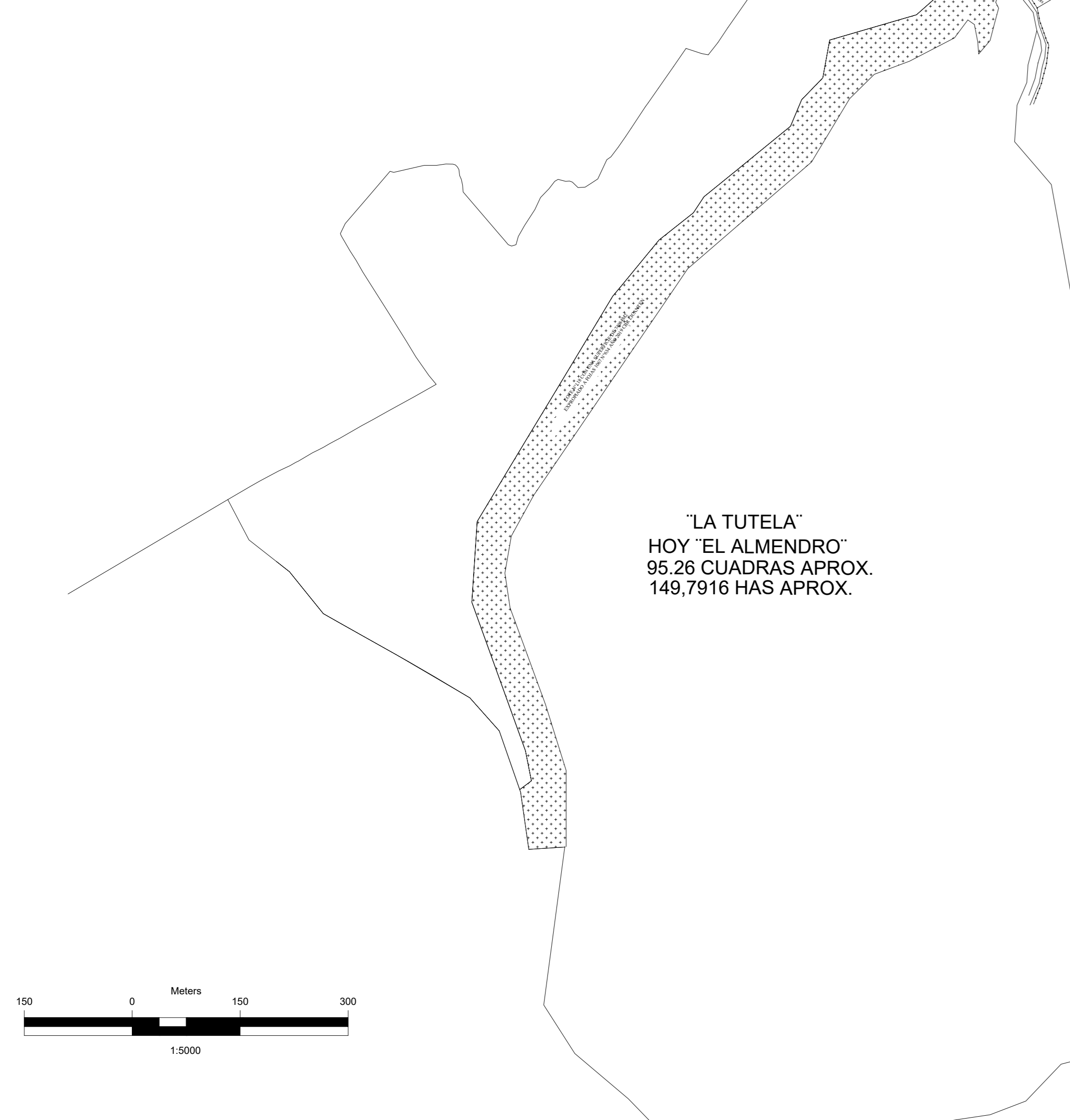
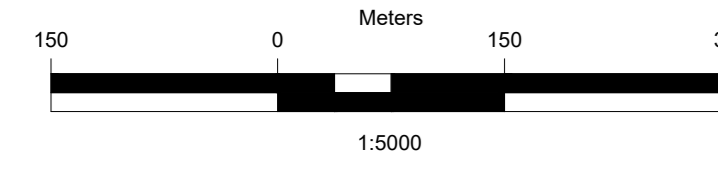


SITUACIÓN ACTUAL
ESC. 1/5.000



"LA TUTELA"
HOY "EL ALMENDRO"
95.26 CUADRAS APROX.
149,7916 HAS APROX.



SITUACIÓN PROYECTADA
ESC. 1/2.500

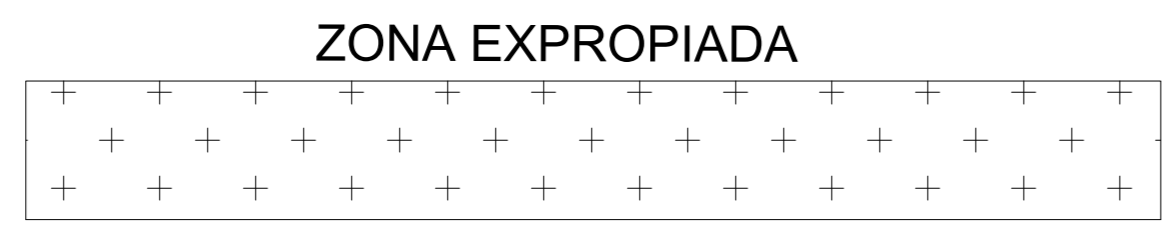
SUCESIÓN DE CELEDONIO
JOFRÉ Y OTROS

SALUSTIO SANTELICES Y OTRO

SALUSTIO SANTELICES Y OTRO



LOTE-130

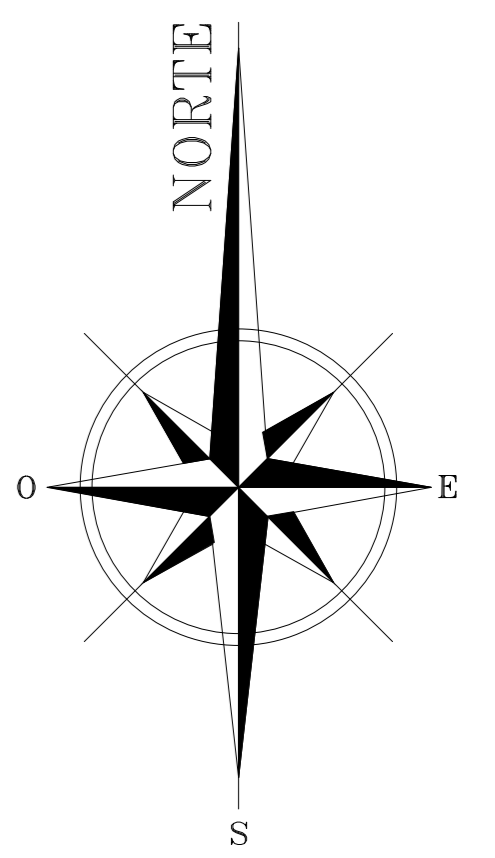


LOTE	SUPERFICIE (M2)	EXPROPIADO
N°118	74084	A FOJAS 1067 N°634 AÑO 2019 CBR LICANTEN



PLANO UBICACIÓN S/E

SIMBOLOGÍA	
SERVIDUMBRE	---
DESLINDES	---
ESTERO	---



LOTE	SUPERFICIE (M2)	SERVIDUMBRE			SUP. UTIL. (M2)	LOTE	SUPERFICIE (M2)	SERVIDUMBRE			SUP. UTIL. (M2)
		ANCHO (M)	RADIO	SUPERFICIE (M2)				ANCHO (M)	RADIO	SUPERFICIE (M2)	
LOTE-1	6343	4	175	6568	LOTE-68	5000	4-8	682	4318		
LOTE-2	5000	4	184	4816	LOTE-69	5000	4	181	4819		
LOTE-3	5000	4	163	4837	LOTE-70	5000	4	136	4885		
LOTE-4	5000	4	189	4811	LOTE-71	5000	4	535	4465		
LOTE-5	5000	4	239	4761	LOTE-72	5000	4	556	4444		
LOTE-6	5000	4	361	4619	LOTE-73	5000	4	200	4800		
LOTE-7	5400	4	61	5398	LOTE-74	5000	4	200	4800		
LOTE-8	5000	4	257	4743	LOTE-75	5000	4	88	464		
LOTE-9	5000	4	280	4720	LOTE-76	8478	0	88	46		
LOTE-10	5000	4	277	4722	LOTE-77	7500	4	88	363		
LOTE-11	5000	4	193	4807	LOTE-78	5006	4	186	4840		
LOTE-12	5026	4	236	4790	LOTE-79	5000	4	240	4760		
LOTE-13	5000	4	210	4790	LOTE-80	5000	4	367	4623		
LOTE-14	5882	0	88	59	5923	LOTE-81	5000	4	759	4241	
LOTE-15	5032	4	88	253	4779	LOTE-82	5000	4	596	4604	
LOTE-16	5036	4	346	4670	LOTE-83	5000	4	399	4801		
LOTE-17	5620	8	1056	4604	LOTE-84	6351	4	419	5932		
LOTE-18	5000	4	187	4813	LOTE-85	5000	4	199	4801		
LOTE-19	5000	4	197	4803	LOTE-86	5000	4	88	463		
LOTE-20	5000	4	176	4824	LOTE-87	5000	4	88	129		
LOTE-21	5000	4	171	4829	LOTE-88	5000	4	88	220		
LOTE-22	5000	8	344	4556	LOTE-89	5000	4	280	4770		
LOTE-23	5000	4.8	815	812	LOTE-90	5000	4	788	4232		
LOTE-24	5000	4	815	441	4559	LOTE-91	5000	4	591		
LOTE-25	5000	4	197	4803	LOTE-92	5000	4	256	4744		
LOTE-26	5000	4	187	5313	LOTE-93	5000	4	207	4791		
LOTE-27	5826	4	812	668	5358	LOTE-94	5074	4	217		
LOTE-28	5500	4	225	5275	LOTE-95	5000	6.6	502			
LOTE-29	5000	0	88	50	4992	LOTE-96	5000	6.6-4	753		
LOTE-30	5000	4	88	221	4779	LOTE-97	5124	4	843		
LOTE-31	5000	4	205	4795	LOTE-98	5000	4	422			
LOTE-32	5000	4	812	255	4745	LOTE-99	16313	0	16313		
LOTE-33	5000	4	812	223	4777	LOTE-100	6329	0	6329		
LOTE-34	5000	4	196	4804	LOTE-101	7234	4	264			
LOTE-35	17208	4	179	17208	LOTE-102	5000	4	396			
LOTE-36	5000	4	342	4658	LOTE-103	5000	4	592			
LOTE-37	5000	4	812	594	4406	LOTE-104	5000	4	596		
LOTE-38	5000	4	399	4801	LOTE-105	5000	4	211			
LOTE-39	5000	4	206	4794	LOTE-106	5000	4	213			
LOTE-40	5000	4	815	360	4640	LOTE-107	6075	4	399		
LOTE-41	5000	4	815	283	4717	LOTE-108	5000	4	508		
LOTE-42	5000	4	311	4689	LOTE-109	5000	4	121			
LOTE-43	5000	4	287	4713	LOTE-110	5000	4	174			
LOTE-44	5000	4	333	4667	LOTE-111	5000	4	274			
LOTE-45	5000	4	311	4689	LOTE-112	5000	4	220			
LOTE-46	5000	4	288	4712	LOTE-113	5000	4	190			
LOTE-47	5000	4	299	4701	LOTE-114	5000	4	242			
LOTE-48	5000	4	277	4713	LOTE-115	5000	4	274			
LOTE-49	4205	4	247	6038	LOTE-116	5000	4	595			
LOTE-50	6161	4	386	5775	LOTE-117	5026	4	848			
LOTE-51	8139	4	957	7160	LOTE-118	5000	4	335			
LOTE-52	5921	9	1268	4653	LOTE-119	5000	4	311			
LOTE-53	5000	9	512	4488	LOTE-120	14247	0	111			
LOTE-54	5000	4	201	4789	LOTE-121	10633	0	811			
LOTE-55	5000	4	212	4798	LOTE-122	6062	4	237			
LOTE-56	5000	4	317	4683	LOTE-123	8153	4	182			
LOTE-57	5000	6.6	315	4485	LOTE-124	8843	4	188			
LOTE-58	5225	6.6	353	4672	LOTE-125	8270	4	184			
LOTE-59	5000	6.6	301	4699	LOTE-126	12312	4	4			
LOTE-60	5000	4	199	4801	LOTE-127	5123	4	182			
LOTE-61	5000	4	190	4808	LOTE-128	6960	4	335			
LOTE-62	5000	4	140	4860	LOTE-129	6923	4	810			
LOTE-63	5000	4	204	4796	LOTE-130	752064	810	30			
LOTE-64	5000	4	197	4803	LOTE-131	35044	810	24			
LOTE-65	5000	4	88	19	4981	TOTAL	1497916	40441			
LOTE-66	5000	4	88	19	4981			1457475			

PLANO DE SUBDIVISION PREDIAL RESTO O PARTE NO TRANSFERIDA DEL INMUEBLE DENOMINADO "LA TUTELA" HOY "EL ALMENDRO"

SUPERFICIE ACTUAL: 95,26 CUADRAS APROX. 149,7916 HAS. APROX.

COORDENADAS UTM: WGS 84 HUSO 18 SUR

REGION: DEL MAULE | ESCALAS: EST. ACTUAL: 1:5.000 | EST. PROJ.: 1:2.500

PROVINCIA: DE CURICO

COMUNA: DE LICANTEN

SECTOR: DUDAD

FOJAS: 220 NUMERO: 134 AÑO: 2021

Conservador de Bienes Raices de Licantén.

Fecha: MARZO 2021

PROPIETARIOS:

- "MANDATARIA PANIFICADO SPA ROL: 71.086.773-8"
- CRISTIAN ALVARADO ROYVEDRO CABRILLO ROL: 71.086.773-8
- "INVERSIÓNES MABA SPA ROL: 76.578.209-4"
- VALENTINO GONZALEZ GONZALEZ ROL: 76.578.209-4
- "MANDATARIA INVERSIONES Y ADMINISTRACIONES SPANAM SPA ROL: 76.578.209-4"
- RODOLFO PEREZ ROYVEDRO ROL: 76.578.209-4
- "MANDATARIA INVERSIONES Y ADMINISTRACIONES SPANAM SPA ROL: 76.578.209-4"
- FRANCISCO GONZALEZ GONZALEZ ROL: 76.578.209-4
- RODOLFO PEREZ ROYVEDRO ROL: 76.578.209-4

EJECUTOR PROYECTO:

Formato: A0 | ROL: 171-57

ORIGEN INFORMACIÓN PLANIMETRICA:

LEVANTAMIENTO TOPOGRAFICO A BASE DE EQUIPO GPS GEOCESTRIC MARGA TOPCON MODELO HIPER VR.

TOMÁS ARANGUA Y OTROS